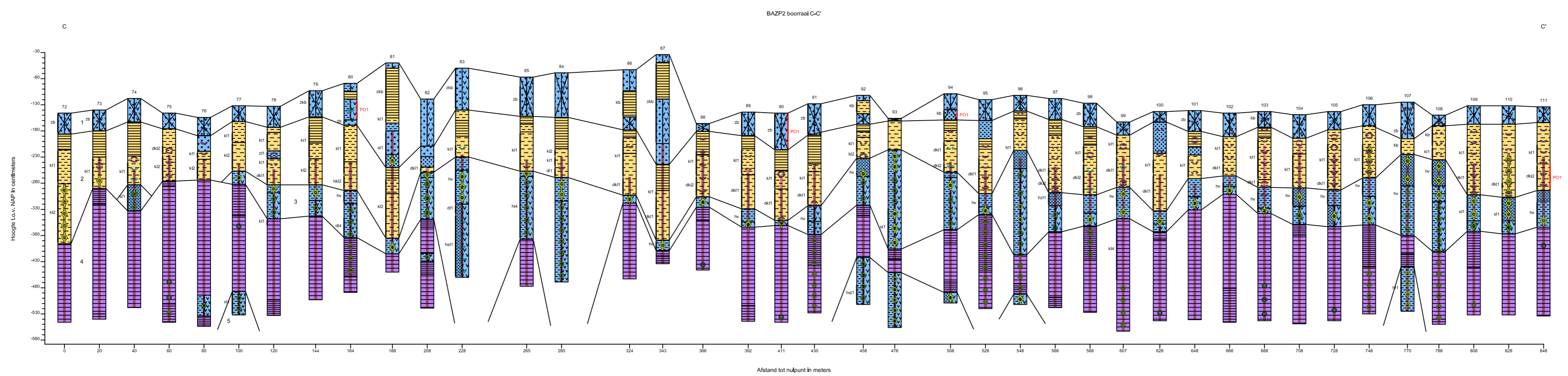
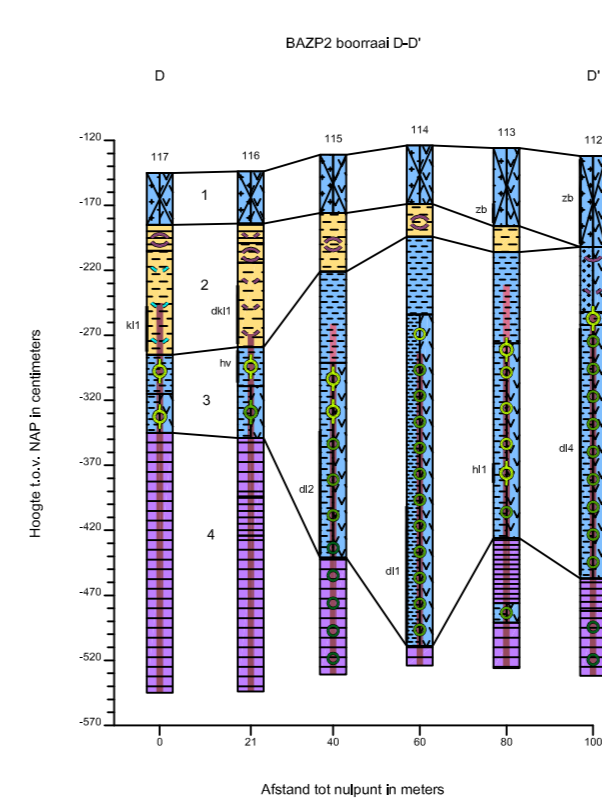
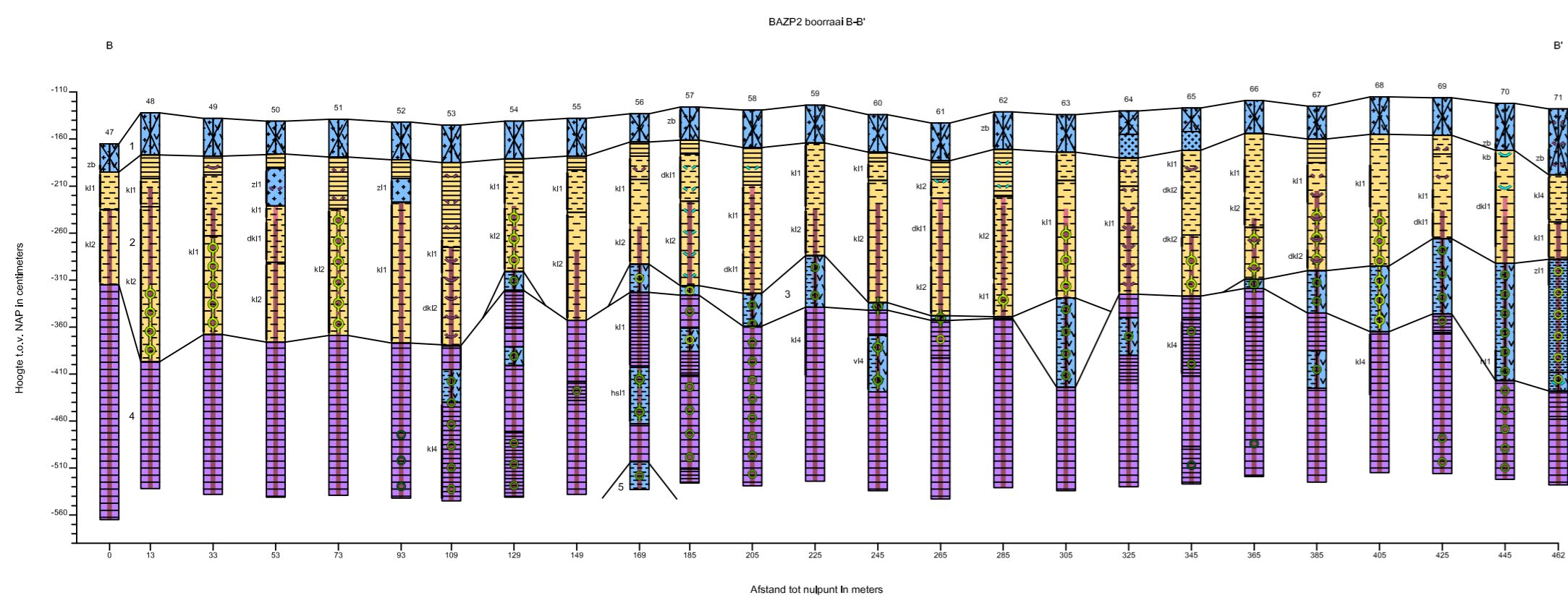
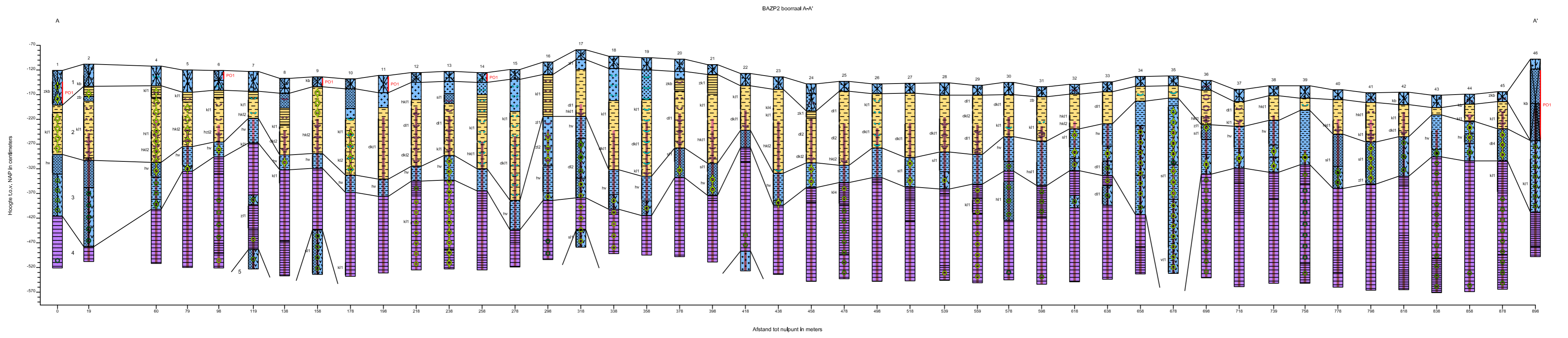


Kaartbijlage 1
RAAP-notitie 4904, profielen, schaal horizontaal 1:1500, vertikaal 1:50



- | | | | |
|------|------------------------|--------------------------------|------------------------|
| zand | zwak zandig | enkele zandlagen | spoor hout |
| klei | matig zandig | enkele kleilagen | walig hout |
| veen | sterk zandig | enkele veelagen | veel hout |
| | klei (alleen bij zand) | enkele veerlagen | spoor plantresten |
| | microaalam | enkele doorklagen | walig plantresten |
| | zwak kleiig | enkele humuurlagen | schelpfragment |
| | sterk kleiig | enkele humus- & kleilagen | schelpfragment merken |
| | zwak siltig | veel dunne zandlagen | schelp fragment merken |
| | matig siltig | veel dunne kleilagen | schelp compleet merken |
| | sterk siltig | veel dunne doorklagen | |
| | uiterst siltig | veel dunne humus- en zandlagen | |
| | sterk grintig | veel dunne humus- en kleilagen | |
| | zwak humeus | zanddrakken | |
| | matig humeus | kleinraken | |

- | | | |
|----------------------|-----------------------------------|-----------------------|
| bovenoor / verstoort | collektie en reductie verschuiven | volledig geproduceerd |
|----------------------|-----------------------------------|-----------------------|

- | | | |
|----------------------------------|--|----------|
| enkele fragment puin (onbepaald) | 1 | bovenoor |
| 2 | overstromingsafzettingen (Formatie van Naaldwijk, Laagpakket van Wijkmeer) | |
| 3 | geërodeerde afzettingen (Formatie van Naaldwijk, Laagpakket van Wijkmeer) | |
| 4 | Hollandveen (Formatie van Nieuwkoop) | |
| 5 | stroomopdriftzettingen (Formatie van Echte) | |